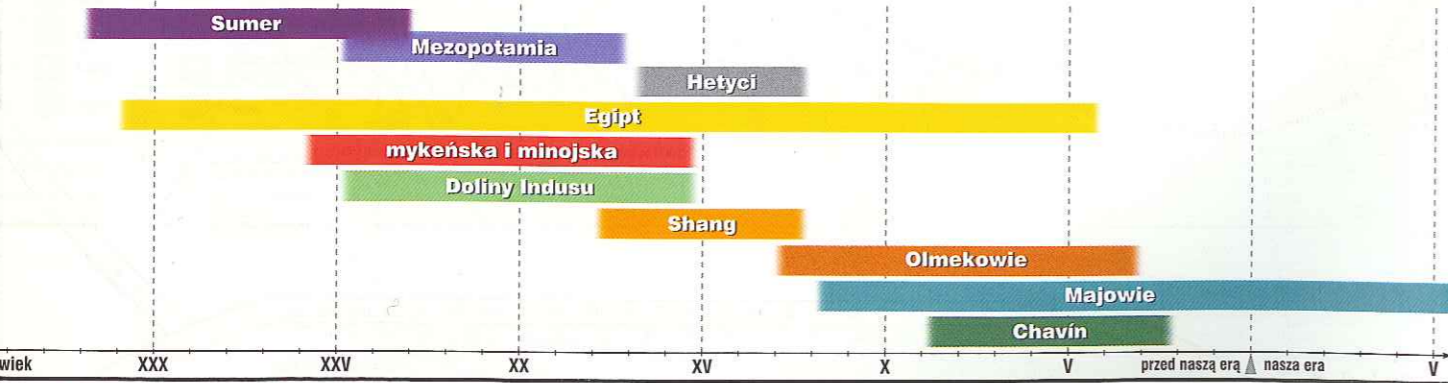


ŚWIAT PIERWSZYCH CYWILIZACJI
skala 1 : 170000000

- rozprzestrzenienie Bliski Wschód
- Sumer (XXXII-XXIII w. p.n.e.)
 - Mezopotamia (XXV-XXVII w. p.n.e.)
 - Hetyci (XVII-XII w. p.n.e.)
 - Egipt (XXXI-IV w. p.n.e.)
- Mezoameryka (Ameryka Środkowa)
- Olmekowie (XIII w. p.n.e.-III w. p.n.e.)
 - Majowie (XII w. p.n.e.-IX w. n.e.)
 - Ameryka Południowa
 - kultura Chawin (IX-II w. p.n.e.)
- Daleki Wschód
- kultura Doliny Indusu (XXV-XV w. p.n.e.)
 - Shang (XVIII-XII w. p.n.e.)
- kierunki migracji Indo europejskich

Rozwój cywilizacji do III w. n.e.

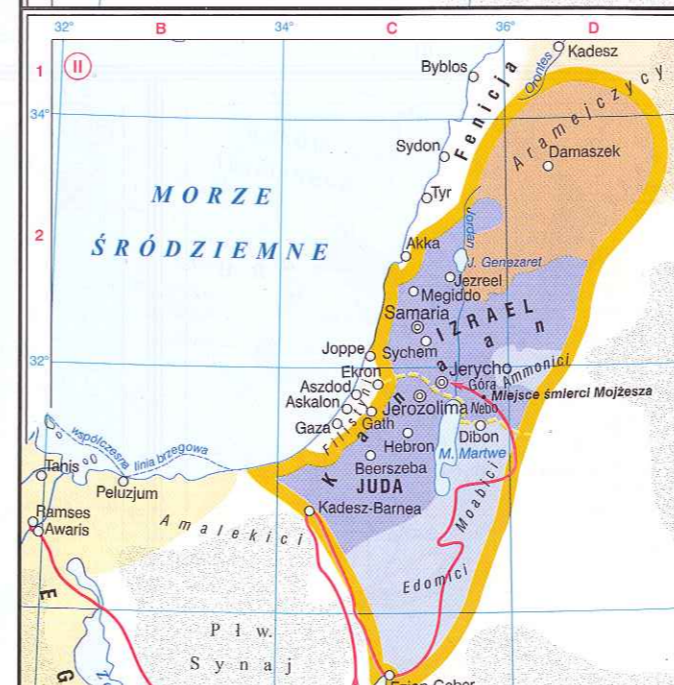


wiek: XXX, XXV, XX, XV, X, V, przed naszą erą, nasza era



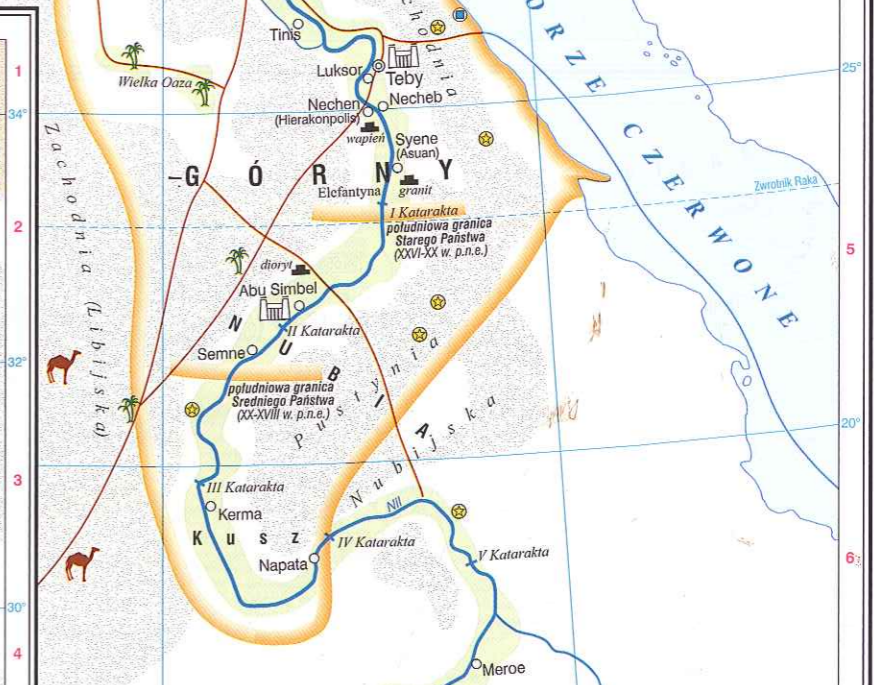
MEZOPOTAMIA SUMERÓW I AKADÓW (IV-II tys. lat p.n.e.)
skala 1 : 14000000

- zasięg cywilizacji Mezopotamii
- pierwsze miasta-państwa Sumeru
- zigguraty
- lądowe i morskie szlaki handlowe
- trasa wędrówki Abrahama (ok. 1800 r. p.n.e.)
- 1700 r. p.n.e. - kierunki najazdów plemion (z datą najazdu)
- ziemie uprawne
- pułstynie
- Uprawy i hodowla: pszenicy, owiec, jęczmienia, kóz



PALESTYNA (XIII-X w. p.n.e.)
skala 1 : 6500000

- obszary zamieszkałe przez Hebrajczyków i ludy spokrewnione
- ziemie podbite za panowania Dawida (ok. 1000-965 p.n.e.)
- ziemie zależne od państwa Dawida
- zasięg państwa Salomona (do ok. 931 r. p.n.e.)
- granica podziału państwa na królestwa



EGIPT STAROŻYTNY (w II tysiącleciu p.n.e.)
skala 1 : 11000000

- granice Egiptu w XV-XIII w. p.n.e.
- granice Nowego Państwa Hetytów w XIV-XIII w. p.n.e.
- granice Urartu w XI w. p.n.e.
- zasięg państwa egijskiej
- kierunki najazdów Hyksosów (z datą najazdu)
- Uprawa i hodowla: jęczmienia, pszenicy, oliwek, winorośli, kóz, osłów, owiec, wielbłądów
- oazy
- ważniejsze świątynie
- piramidy